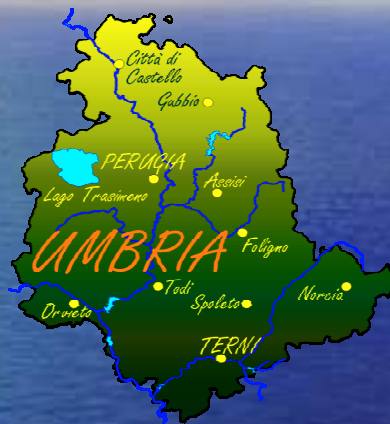


V Tavolo Nazionale dei Contratti di Fiume
La Carta Nazionale dei Contratti di Fiume - Governance e partecipazione
parole chiave per la riqualificazione dei bacini fluviali
AUDITORIUM Giorgio Gaber, Regione Lombardia - Milano 21 Ottobre 2010

Il Progetto Tevere




Verso un Contratto di Fiume

per

Territorializzare lo Sviluppo

Endro Martini, Regione Umbria, Direzione Ambiente Territorio e Infrastrutture,
Servizio Valorizzazione del Territorio e Tutela del Paesaggio, Tecnologie dell' Informazione, Promozione e Coordinamento Progetti Comunitari



L'AREA di PROGETTO

Umbertide



Mola di Casanova

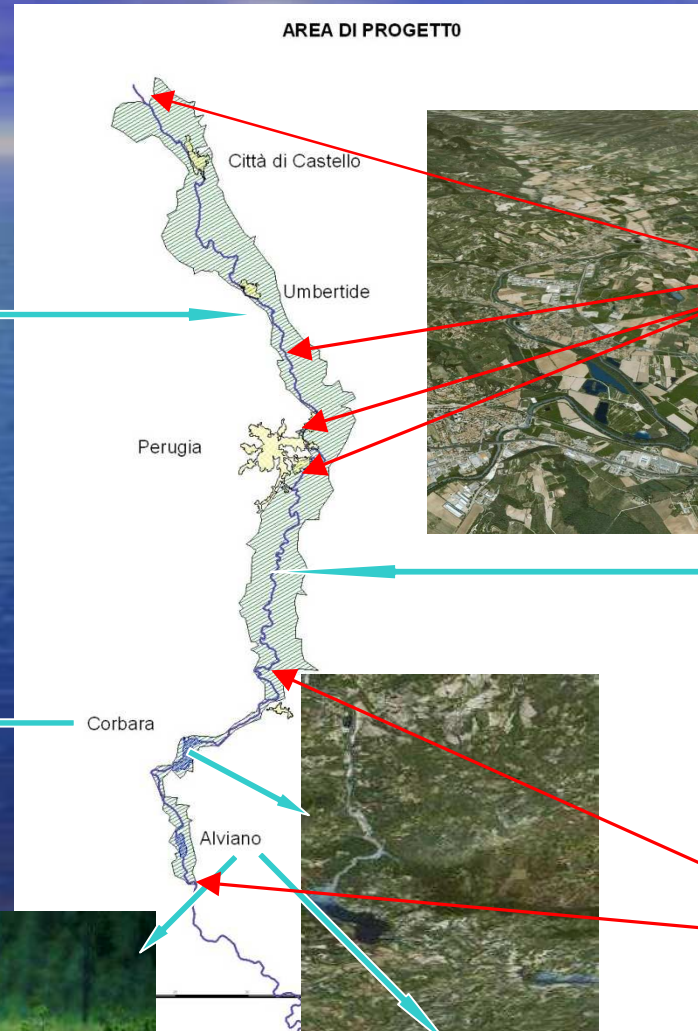


Corbara

Oasi Alviano
WWF



AREA DI PROGETTO




Ansa
degli
Ornari

SIC: Sito di Interesse
Comunitario



Montecastello Vibio

Parco
Regionale
del
Tevere



**IL PROGETTO TEVERE NASCE NEL 2006
E' UNO DEI PROGETTI STRATEGICI
DEL DISEGNO STRATEGICO TERRITORIALE**

**E' RICONFERMATO TRA I 7 NUOVI PROGETTI
DEL PIANO STRATEGICO TERRITORIALE (PUST-2010)**

- Il territorio di progetto interessa 27 comuni e 2 Province
- Il documento progettuale è stato messo a punto dalla Regione Umbria attraverso una collaborazione tra:
 - dipendenti appartenenti a tutte le Direzioni regionali;
 - esperti dell'Autorità di Bacino del Tevere;
 - esperti di Sviluppo Umbria e del Centro Agroalimentare Regionale;
 - esperti dell'Agenzia per la Protezione dell'Ambiente (ARPA-Umbria)

- **Il Tevere** e il territorio contermini, costituiscono un corridoio territoriale, socio-economico, paesaggistico, ambientale e culturale di grande valore, che attraversa tutta l'Umbria in senso longitudinale
- **Con questo progetto si vogliono riqualificare i patrimoni identitari caratterizzanti l'ambiente e il paesaggio fluviale, secondo una logica integrata e multidisciplinare.**
- **Si vuole impegnare gli Enti e le popolazioni rivierasche a riguadagnare un rapporto più autentico con il fiume che attraversa i loro territori**



- **Il Tevere** è stato affrontato finora soprattutto come un rischio da contenere a causa dei ricorrenti fenomeni di esondazione, mitigati con il ricorso a sistemi di difesa idraulica.
- **Accanto** ai pur necessari interventi di messa in sicurezza dal rischio idraulico si vogliono oggi declinare nuovi interventi ad alto contenuto paesaggistico e ambientale, per valorizzare le risorse dello spazio fluviale, con l'obiettivo di creare valori aggiunti utili anche ai fini di uno sviluppo sostenibile e durevole di questi territori.
- **Il Tevere** è riconosciuto nel redigendo Piano Paesaggistico Regionale come una delle più importanti **Reti della Naturalità della Regione**



- ***Cosa si è fatto per preparare il documento PROGETTO TEVERE***
- un'analisi ambientale ed eco-sistemica dell'area di progetto che, basandosi sui dati del Piano di Tutela delle Acque e di altri strumenti di pianificazione, ha ricomposto in dettaglio i temi della quantità e della qualità dell'acqua del Tevere compresi gli aspetti relativi all'ecologia-biologia e all'idromorfologia dell'alveo fluviale rappresentando le pressioni che gravano sul sistema idrico.
- un'analisi territoriale e paesaggistica dell'area di progetto, riportando lo stato di fatto, il quadro programmatico di riferimento, la dinamica demografica e il sistema urbano, il sistema della mobilità, il sistema produttivo del Tevere, il sistema turistico, il sistema delle aree protette (Parco del Tevere) e dei siti natura 2000, dell'offerta ricreativa e culturale.
- una analisi della situazione relativa alla sicurezza idraulica, alla manutenzione e gestione delle sponde del fiume, alla rete ecologica e al risparmio idrico dell'acqua del Tevere con particolare riferimento al deflusso ecologico/ambientale necessario alla vita del fiume, condizionato dal sistema di governo dei rilasci delle tre grandi dighe presenti (Montedoglio – Chiascio - Corbara) nei periodi estivi e siccitosi



SONO STATI PROPOSTI 13 PROGETTI/SCENARIO

- **Completamento messa in sicurezza idraulica e manutenzione**
- **Miglioramento della qualità delle acque e risparmio idrico dell'acqua del fiume**
- **Promozione e sviluppo delle aree naturali protette, siti natura 2000, rete ecologica, uso integrato e gestione consapevole delle aree spondali**
- **Riqualificazione ambiti urbani lungo il Fiume**
- **Recupero e riqualificazione ambientale e paesaggistica delle cave dismesse**
- **Riqualificazione della campagna periurbana tra paesaggio e agricoltura**
- **Rete di mobilità e di percorribilità (sentieri e itinerari slow) per la fruizione del territorio del Fiume con allestimento di porte di accesso.**
- **Recupero e fruibilità di ville, castelli rocche, fortezze e molini lungo il Tevere**
- **Potenziamento dell'offerta turistica lungo il Tevere, come fiume della storia**
- **Sviluppo di reti digitali e di servizi multimediali (favorito dalla rete regionale in Fibra Ottica lungo FCU)**
- **Rivalutazione delle previsioni urbanistiche per le aree residenziali e/o industriali lungo il Tevere, riqualificazione aree produttive**
- **Valorizzazione del Tevere come via navigata dai Romani**
- **Educazione paesaggistico e ambientale per "Vivere il fiume, nel fiume e con il fiume attraverso "Water Landscape Tiber Point"**



GLI STRUMENTI DI PIANIFICAZIONE ESISTENTI CHE GOVERNANO L'AREA DI PROGETTO (Regole-Vincoli)

- Piano di assetto Idrogeologico del Bacino del Tevere (Autorità del Tevere - vigente)
- Piano di gestione delle Acque del distretto idrografico dell'Appennino centrale (Autorità del Tevere - Adottato)
- Piano di Tutela delle Acque (Regione Umbria-Adottato)
- Piani di Gestione rete natura 2000 e Piano di gestione del Parco del Tevere (Regione Umbria -Adottati)
- La Rete Ecologica Regionale (RE.RU)
- PTCP della Provincia di Perugia (vigente)
- PTCP della Provincia di Terni (vigente)
- Piani di azione locale di Agenda 21
- Piani Regolatori Comunali (vigenti)
- Il Piano Paesaggistico Regionale (in corso)
- IL Piano Urbanistico Strategico Territoriale (in corso)

GLI STRUMENTI FINANZIARI CHE POSSONO FORNIRE RISORSE AL PROGETTO

- **PIANO DI SVILUPPO RURALE 2007/13 (?)**
- **POR-FESR 2007/2013 (?)**
- **FAS 2007-2013 (?)**
- **Piani Straordinari ex DIFESA SUOLO (?)**
- **FONDI UE (PROGRAMMI DI COOPERAZIONE e RICERCA) (?)**
- **Bilanci locali (?)**
- **Fondi di Privati (?)**

LA FUTURA PROGRAMMAZIONE 2014-2020



- **Il “Progetto Tevere” sarà ulteriormente affinato a seguito del confronto e della partecipazione sul territorio**

con gli Enti, con il Pubblico e il Pubblico interessato
(copianificazione prevista dal redigendo PUST)

- **CON LO STRUMENTO dei CONTRATTI di FIUME**
vogliamo anticipare parti di un disegno di

**Territorializzazione dello Sviluppo
già maturo**



STATO DI ATTUAZIONE DEI CONTRATTI DI FIUME IN UMBRIA

Non vi sono ancora Contratti siglati

**Sono stati però attivati 3 processi "Verso i Contratti di Fiume"
grazie ai Forum di Agenda 21**


- **Contratto di Fiume per il Tevere Alta Umbria da San Giustino a Ponte San Giovanni (Perugia) per 70 Km di fiume promosso dai Comuni di Umbertide e di Perugia ;**
- **Contratto di Fiume per il Clitunno (Sorgenti e tratto fluviale) promosso dalla Provincia di Perugia, Comuni di Trevi, Campello e altri a seguito di evento calamitoso: siglato il protocollo di intesa tra gli enti e avviato il processo partecipativo;**
- **Contratto di Fiume per il Nera tra il Ponte di Allende (Terni) e l'oasi faunistica di San Liberato (Narni) promosso dalla Provincia di Perugia.**



**Il Tevere con
il Ponte di Ferro
a TODI**



**Il Tevere a
Ponte Cuti**



**Il Tevere a
Umbertide
Lido Dancing
(1936)**



Umbertide - Lido Dancing



Il Fiume Clitunno, dalle Fonti alla confluenza con il Marroggia



Il Fiume Nera da Terni al Lago di San Liberato-Narni



I Contratti di Fiume



Un nuovo strumento

per

Territorializzare lo Sviluppo



Grazie

emartini@regione.umbria.it

endromartini@ymail.com

Endro Martini, Regione Umbria, Direzione Ambiente Territorio e Infrastrutture,
Servizio Valorizzazione del Territorio e Tutela del Paesaggio, Tecnologie dell' Informazione, Promozione e Coordinamento Progetti Comunitari

