

Bormida

Contratto di Fiume

La Regione Piemonte ha stipulato con il Ministero dell'Ambiente e Tutela del Territorio e del Mare un Accordo di Programma che costituisce il riferimento per l'attuazione di un programma pluriennale di interventi per la Valle Bormida.

Nell'ambito di tale Accordo la Regione Piemonte ha deciso di avvalersi dello strumento del Contratto di Fiume con l'obiettivo di definire, in modo condiviso e partecipato, un piano di azione per la riqualificazione ambientale, sociale ed economica della Valle Bormida.

Il fiume Bormida

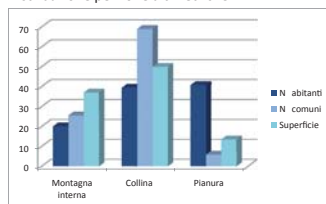
Il Bormida è un fiume del Piemonte e della Liguria lungo 154 km. Ha un bacino molto esteso, distribuito in parte sulle Alpi liguri e in parte sull'Appennino Ligure. Il Bormida comprende (da sud verso nord):

- il Bormida di Mallare e il Bormida di Pallare, entrambi confluenti in un unico corso d'acqua chiamato Bormida di Spigno;
- il Bormida di Millesimo che è il corso d'acqua principale e nasce dal colle Scravaion;
- il Bormida propriamente detto, che deriva dalla confluenza tra il Bormida di Millesimo e il Bormida di Spigno e confluisce nel Tanaro ad est della città di Alessandria.

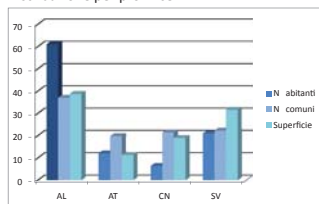
Il territorio coinvolto

I Comuni considerati nell'ambito del Contratto sono 123, suddivisi su 2 regioni, Piemonte e Liguria, e 4 province, Alessandria, Asti, Cuneo e Savona. I Comuni si estendono su una superficie di 262.056 ettari, con una popolazione totale pari 261.568 unità. Il territorio comprende aree montane, collinari e pianeggianti.

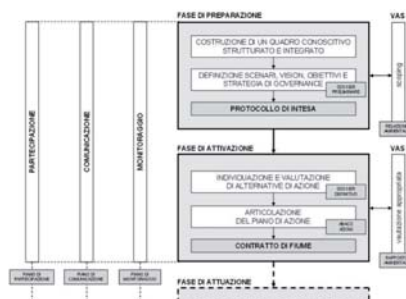
Distribuzione per zone altimetriche



Distribuzione per province



I passi chiave



- un processo decisionale partecipato e inclusivo;
- una base conoscitiva strutturata e integrata;
- una definizione concertata di scenari futuri, improntata allo sviluppo sostenibile;
- un sistema di valutazione multi-obiettivo, pienamente integrato con la procedura di VAS;
- un Programma di Azione che stabilisca priorità, ruoli e modalità di implementazione.

Gli obiettivi di qualità ambientale

La qualità del Fiume Bormida è connessa sia ad attività presenti sul territorio piemontese, sia a centri di pressione posti in territorio ligure; conseguire gli obiettivi ambientali non può prescindere pertanto da una stretta collaborazione tra le amministrazioni delle 2 Regioni e da un raccordo delle rispettive azioni.

Le iniziative del Contratto saranno volte a far sì che le acque raggiungano il buono stato ecologico e chimico nelle tempistiche del 2015 e del 2021, fissate dal Piano di Tutela delle Acque regionale e dal Piano di Gestione del Po.

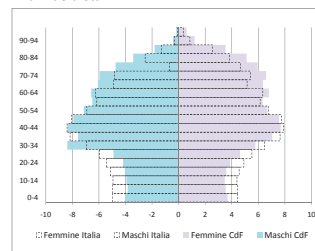
Lo sviluppo socio-economico

Il Contratto di Fiume del Bormida, in ragione delle peculiarità di questa valle integra il valore prevalentemente ambientale che ha caratterizzato tutti i contratti piemontesi, con gli aspetti legati alle componenti sociali ed economiche.

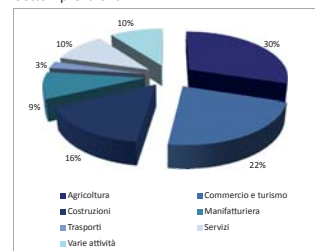
Il percorso di definizione di un Piano d'Azione che sappia definire scenari di sviluppo sostenibile si articolerà nei seguenti passi:

- individuazione delle caratteristiche socio-economiche della valle, attraverso l'analisi dei dati e il confronto con gli attori locali;
- definizione di aree omogenee per caratteristiche e potenzialità su cui far convergere traiettorie di sviluppo sostenibile;
- elaborazione di piani e progetti operativi, che tengano conto di programmi e collaborazioni già in essere tra gli attori del territorio.

Piramide d'età



Settori prevalenti



www.contrattofiumebormida.it